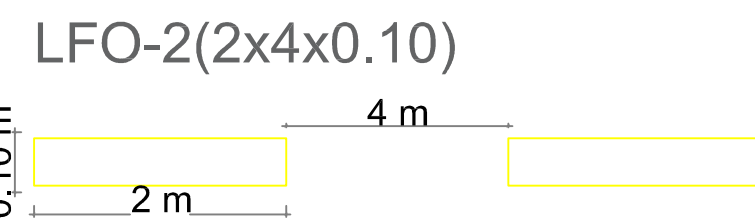



NOTAÇÃO
SINALIZAÇÃO HORIZONTAL:

- ESTIMADO EM 497 M² DE PINTURA.

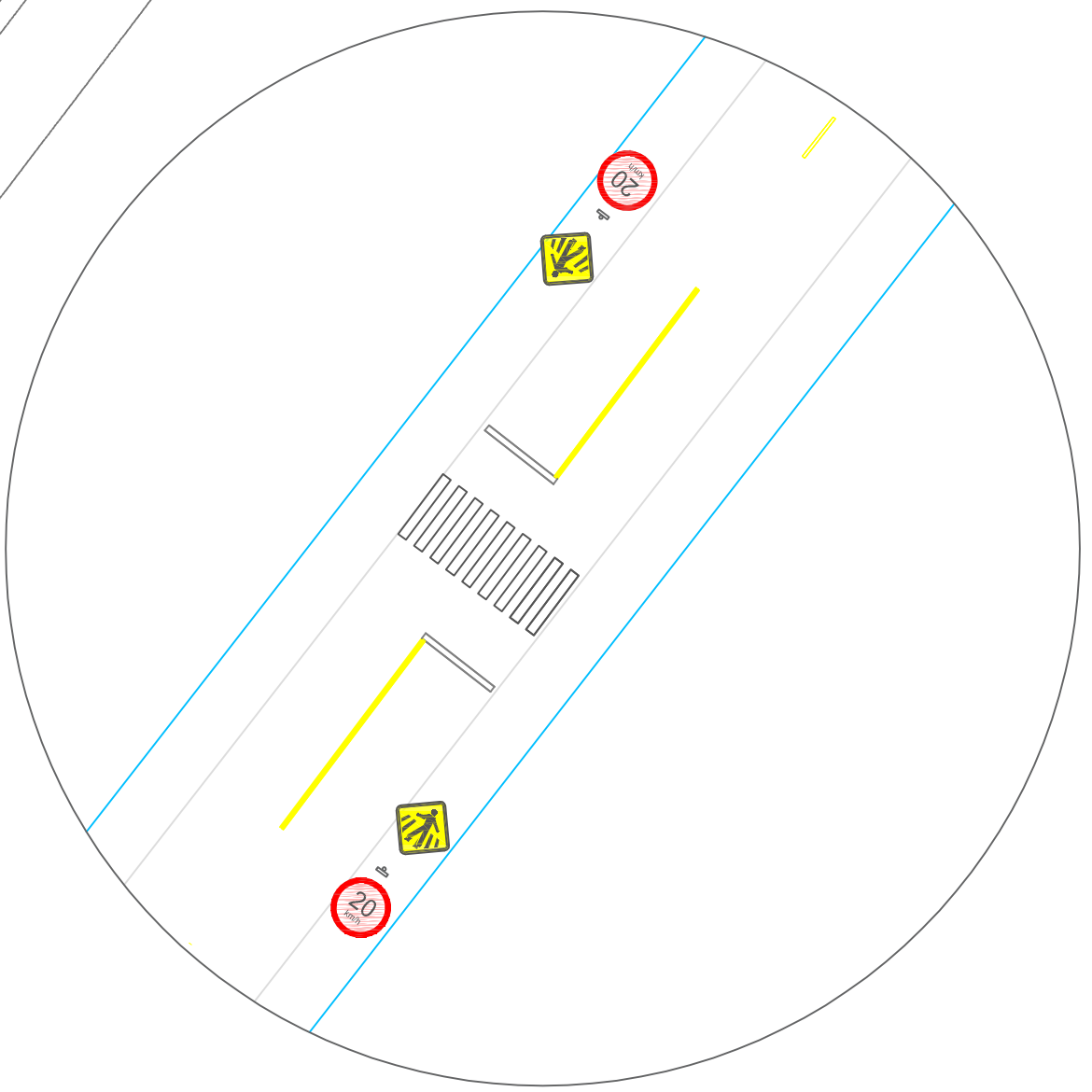
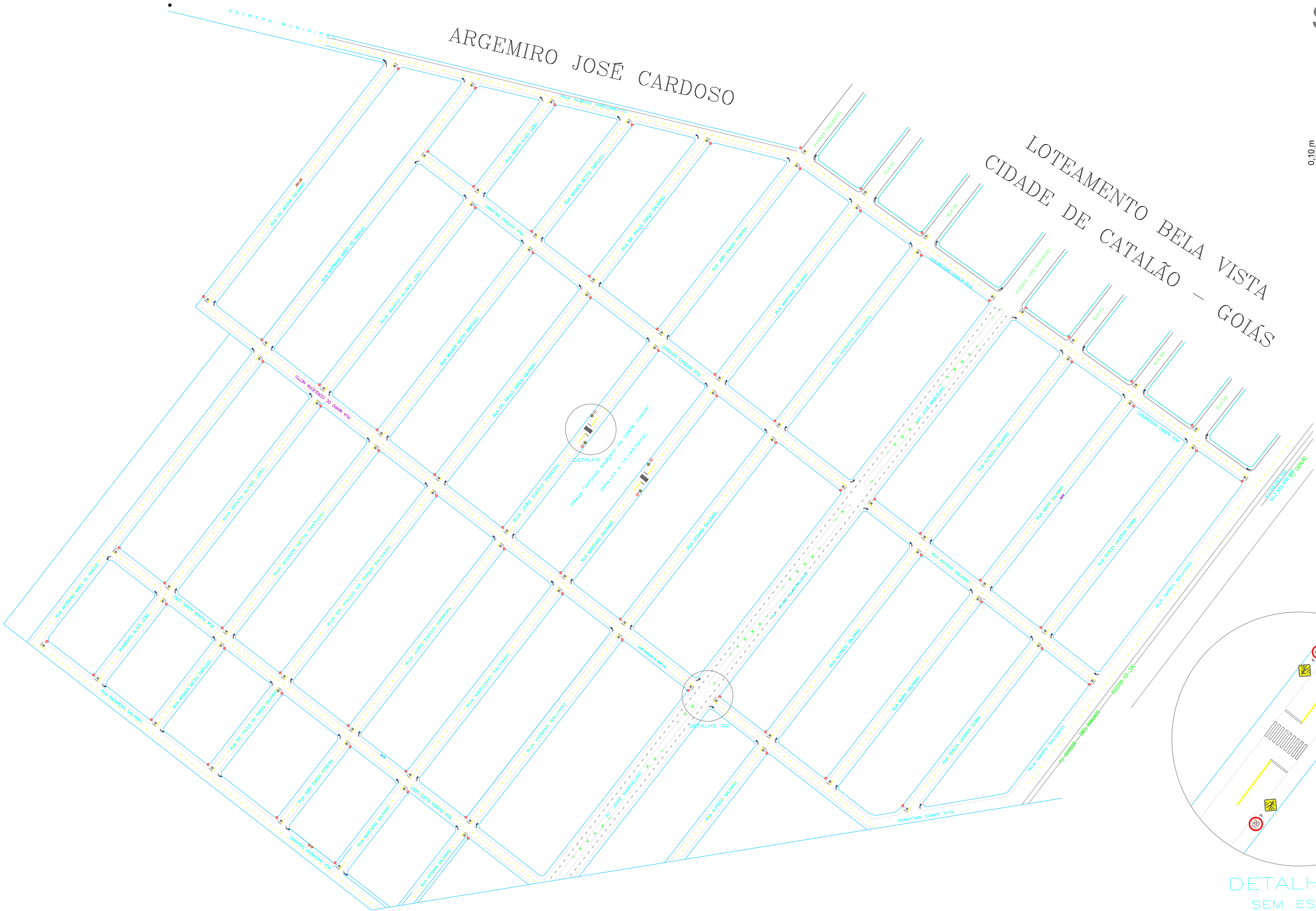


LINHA SECCIONADA COR AMARELA

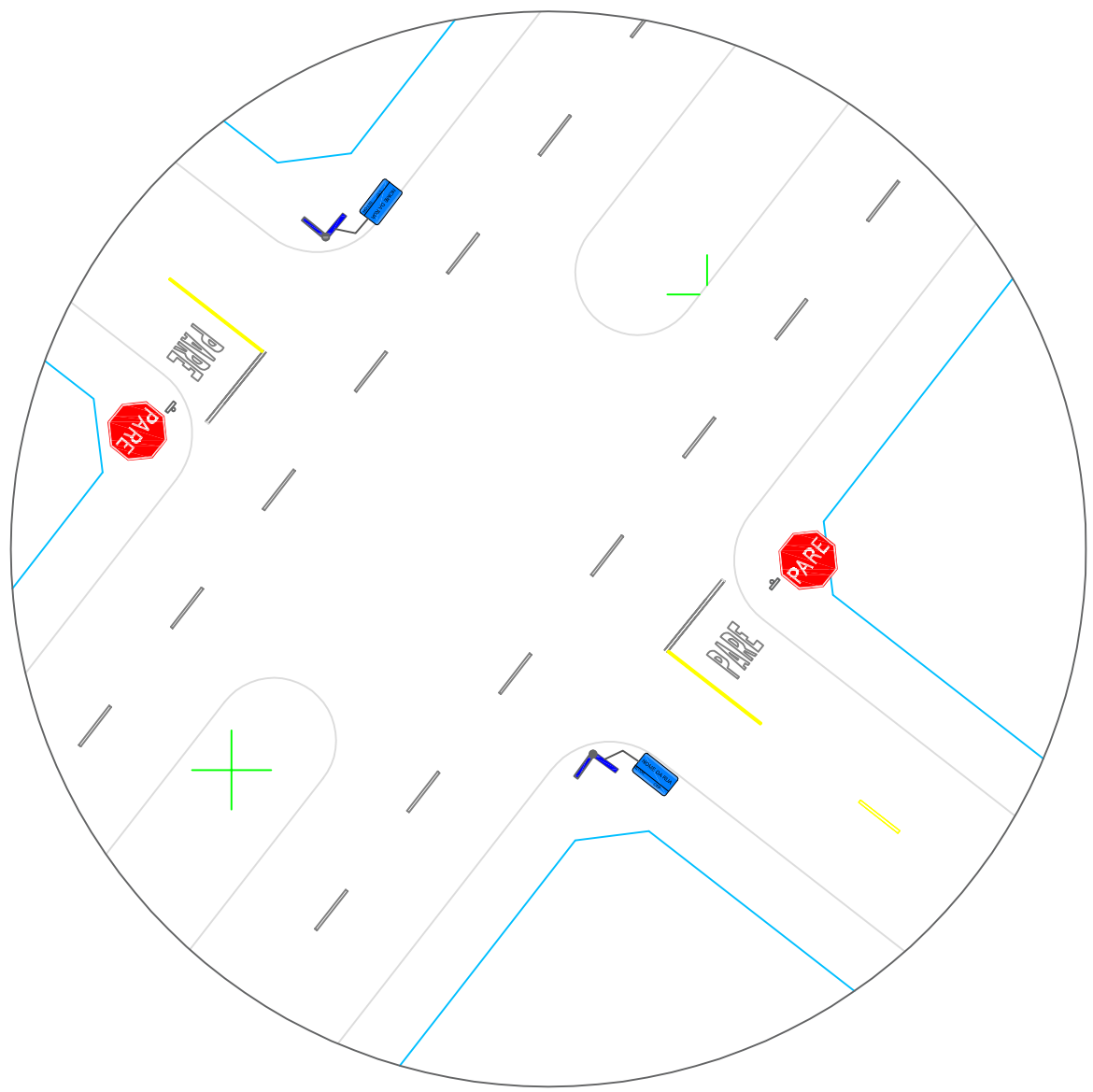
FTP - Faixa de travessia de pedestres
(0.40m x 0.40m x 3m)
LRE - Linha de Retenção (e=0.40 m)



- ESTIMADO EM 632 M² DE PINTURA.
- QUANTIDADE =79.

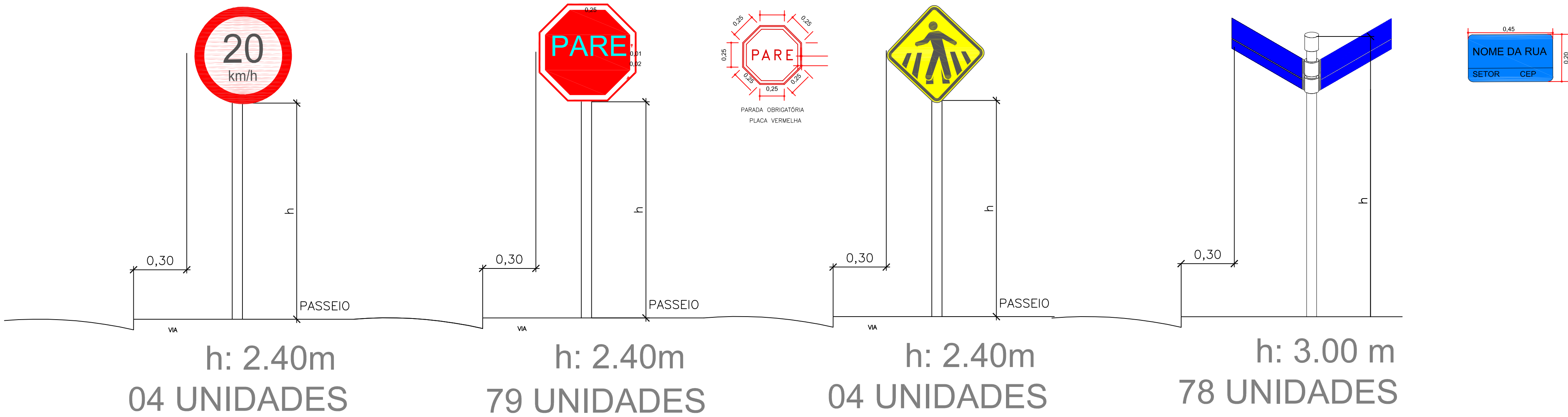


DETALHE 01
SEM ESCALA



DETALHE 02
SEM ESCALA

SINALIZAÇÃO VERTICAL:



CARIMBO DE APROVAÇÕES:

ESTADO DE GOIÁS

PREFEITURA MUNICIPAL DE CATALÃO

SECRETARIA MUNICIPAL DE OBRAS

APROVADO

PROTOCOLO nº. 2024011590

CATALÃO, 25 / 03 / 2024

LEONARDO MARTINS DE CASTRO TEIXEIRA

SECRETÁRIO MUNICIPAL DE OBRAS

PREFEITURA DE

CATALÃO

Cidade que sonha e faz.

TIPO DE USO:

BAIRRO ESTRELA

SINALIZAÇÃO

ENDEREÇO DA OBRA:

BAIRRO ESTRELA, CATALÃO GO

PROPRIETÁRIO:

PREFEITURA MUNICIPAL DE CATALÃO

AUTOR DO PROJETO:

ENG. FREDERICO RODRIGUES

RESPONSÁVEL TÉCNICO:

ENG. LUIS SEVERO BRAGA

DESCRIÇÃO:

PROJETO DE SINALIZAÇÃO HORIZONTAL E VERTICAL

ÁREAS:

Terreno =

Pav. Térreo =

Pav. Superior =

Total

Taxa de Ocupação =

Taxa de Permeabilidade =

CNPJ/CPF nº. 01.505.643/0001-50

CREA nº. 1019573300 D-GO

CREA nº. 4969 D-GO

Nº DA PRANCHA:

01 / 01

ESCALA:

Indicadas

DATA:

FEV/2024

DESENHO:

FREDERICO

REVISÃO: